



**COMUNE DI CASTELLETTO
SOPRA TICINO**



PROVINCIA DI NOVARA



REGIONE PIEMONTE

*Legge Regionale 5 Dicembre 1977, n°56 "Tutela e uso del suolo"
e successive modifiche ed integrazioni*

*Circolare del Presidente della Giunta Regionale
n°7/LAP, 8 Maggio 1996*

**PIANO REGOLATORE
VARIANTE STRUTTURALE
PROGETTO DEFINITIVO**

STUDIO GEOLOGICO EPIFANI

Via XX Settembre 73 - 28041 Arona (NO)
Tel. 0322 241531 Fax 0322 48422
E-MAIL: studio@geologoepifani.it
PEC: fulvio.epifani@pec.epap.it



**STRALCIO DEL P.A.I.
ALL. 3**

Codice lavoro

File

Scala

-

Emissione

Agosto 2022

Committente

Amministrazione Comunale

Revisione	Oggetto	Data	Controllato
1			
2			
3			



AUTORITA' DI BACINO DEL FIUME PO

PARMA

Piano stralcio per l'Assetto Idrogeologico (PAI)

Interventi sulla rete idrografica e sui versanti

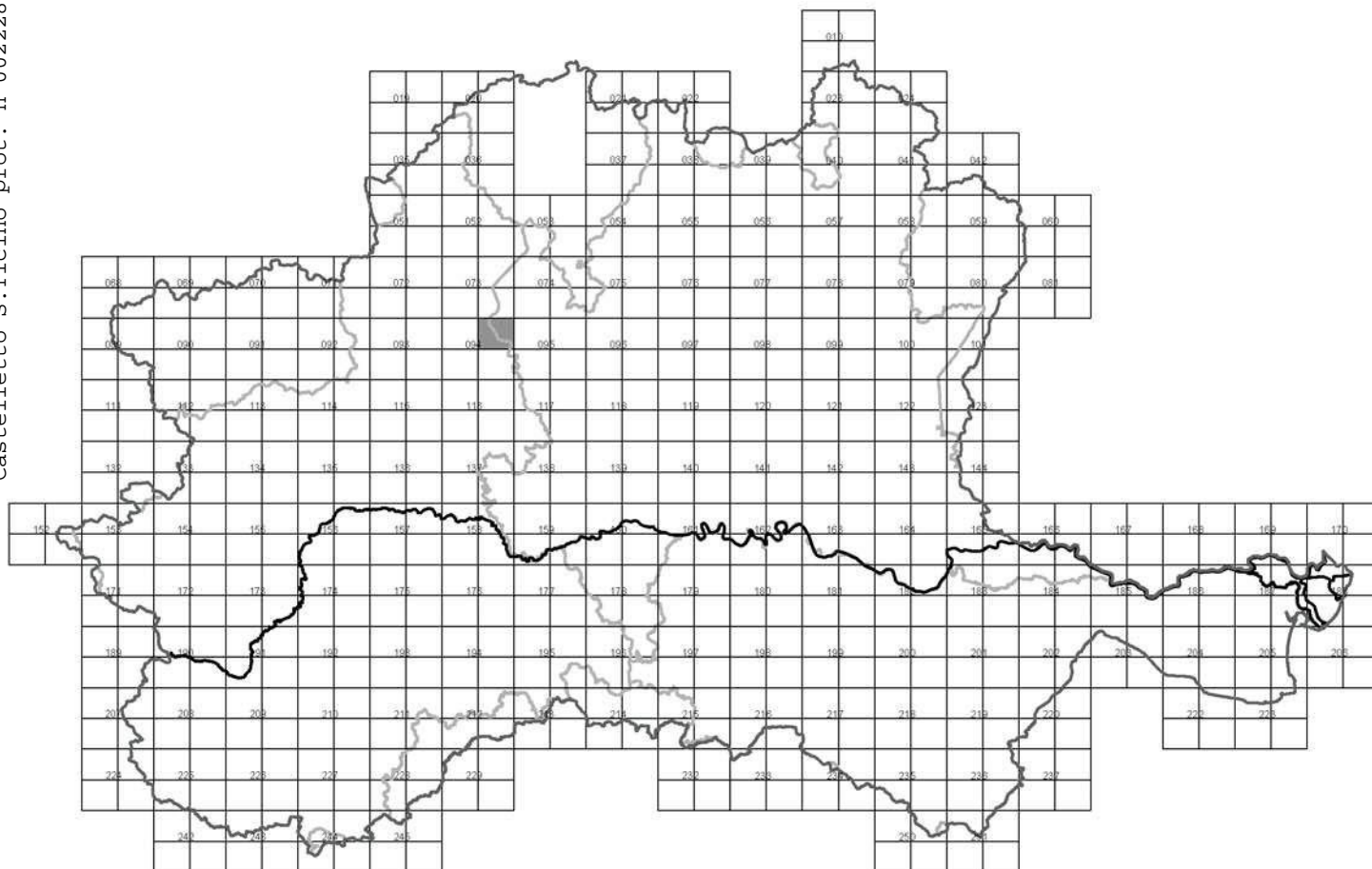
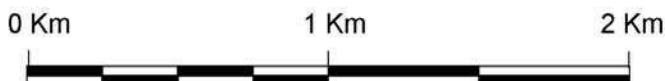
Legge 18 maggio 1989, n. 183, art. 17, comma 6-ter

Tavole di delimitazione delle fasce fluviali

FOGLIO 094 SEZ. I - Arona

TICINO 12

Scala 1:25.000

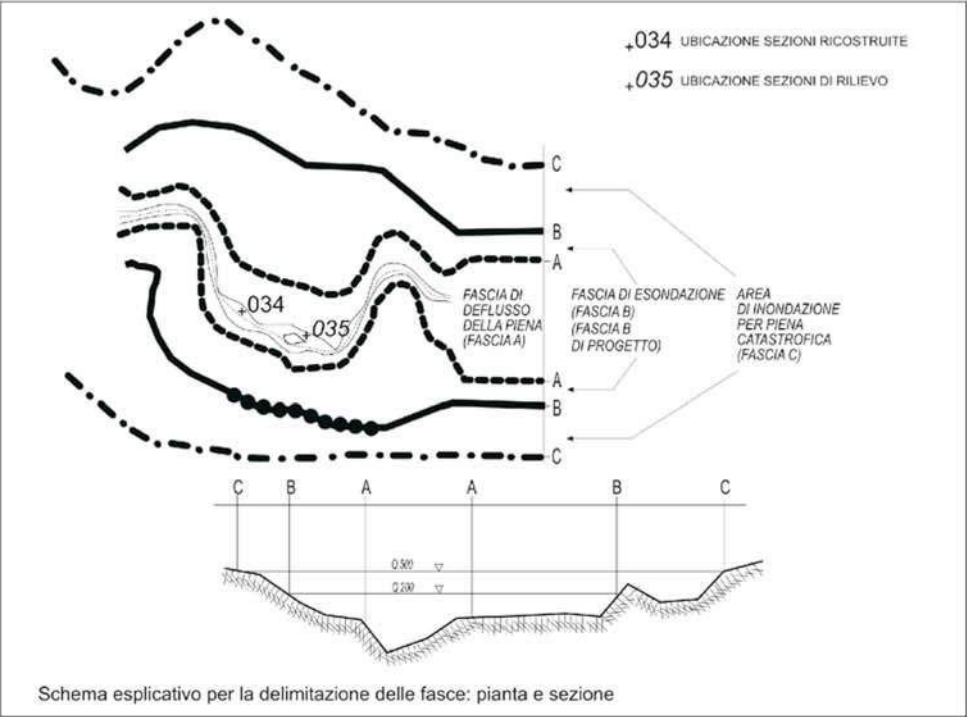



AVVERTENZA - Il PAI e altri strumenti di pianificazione di bacino, inerenti l'assetto idrogeologico, contengono rappresentazioni cartografiche delle parti di territorio soggette ad ulteriori vincoli, relativi al dissesto idrogeologico. Per una lettura integrata di tali eventuali vincoli, riguardanti il territorio raffigurato nella presente carta, occorre fare riferimento a tutte le cartografie della pianificazione per l'assetto idrogeologico. Inoltre si raccomanda una verifica degli strumenti di pianificazione delle Regioni e delle Province.


Deliberazione n. 16/2006

LEGENDA

	limite (*) tra la Fascia A e la Fascia B
	limite (*) tra la Fascia B e la Fascia C
	limite (*) esterno della Fascia C
	limite (*) di progetto tra la Fascia B e la Fascia C



Elementi conoscitivi	
	area inondabile per eventi della piena di riferimento in assenza dell'intervento di realizzazione del limite del progetto (solo per i corsi d'acqua per i quali è disponibile lo specifico approfondimento)

Inquadramento	
	rimando ad altra tavola e numero della tavola

(*) il limite è individuato dal bordo interno del graficismo





AUTORITA' DI BACINO DEL FIUME PO

PARMA

Piano stralcio per l'Assetto Idrogeologico (PAI)

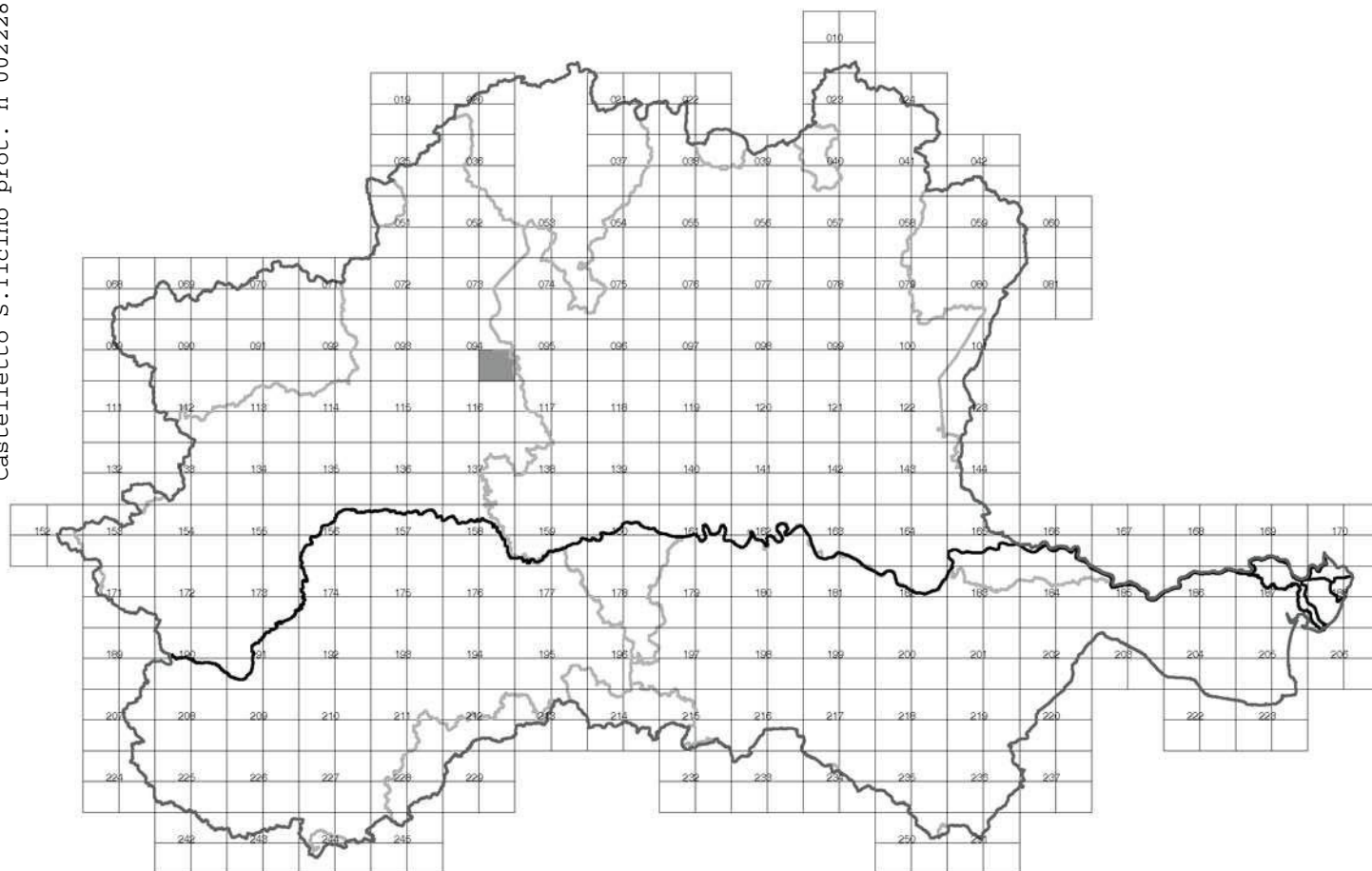
Interventi sulla rete idrografica e sui versanti

Legge 18 maggio 1989, n. 183, art. 17, comma 6-ter

Tavole di delimitazione delle fasce fluviali

FOGLIO 094 SEZ. II - Varallo Pombia
TICINO 11 AGOGNA 11 TERDOPPIO NOVARESE 06

Scala 1:25.000

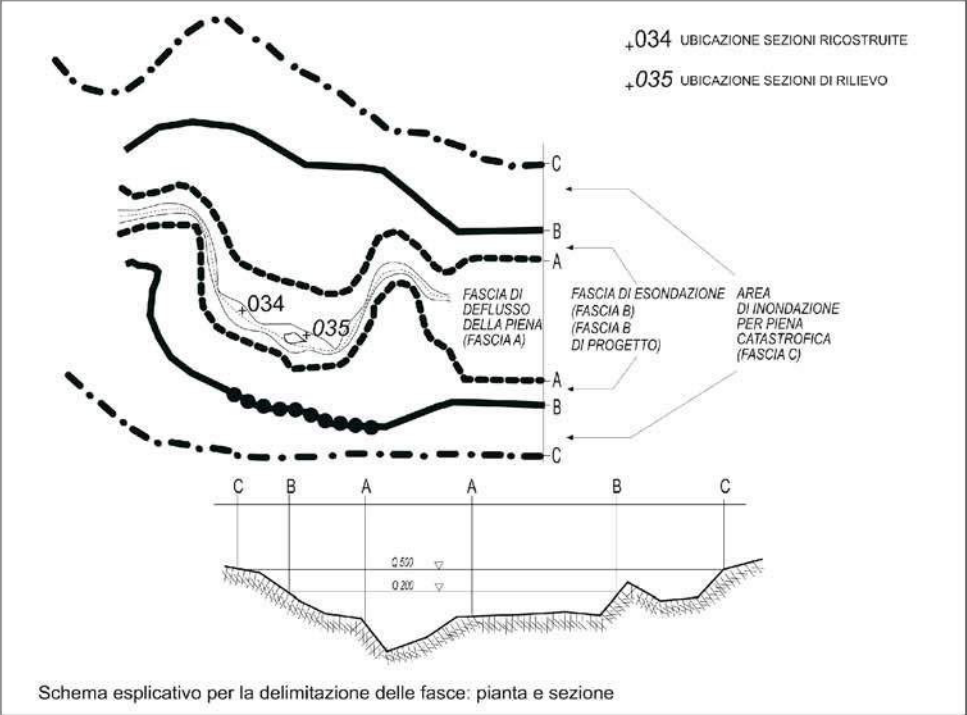


AVVERTENZA - Il PAI e altri strumenti di pianificazione di bacino, inerenti l'assetto idrogeologico, contengono rappresentazioni cartografiche delle parti di territorio soggette ad ulteriori vincoli, relativi al dissesto idrogeologico. Per una lettura integrata di tali eventuali vincoli, riguardanti il territorio raffigurato nella presente carta, occorre fare riferimento a tutte le cartografie della pianificazione per l'assetto idrogeologico. Inoltre si raccomanda una verifica degli strumenti di pianificazione delle Regioni e delle Province.


Deliberazione n. 16/2006

LEGENDA

	limite (*) tra la Fascia A e la Fascia B
	limite (*) tra la Fascia B e la Fascia C
	limite (*) esterno della Fascia C
	limite (*) di progetto tra la Fascia B e la Fascia C



Elementi conoscitivi	
	area inondabile per eventi della piena di riferimento in assenza dell'intervento di realizzazione del limite del progetto (solo per i corsi d'acqua per i quali è disponibile lo specifico approfondimento)

Inquadramento	
	rimando ad altra tavola e numero della tavola

(*) il limite è individuato dal bordo interno del graficismo

